

平成 29 年度 朝潮運河を中心としたハゼ釣り調査

写 真 帳

平成 30 年 2 月

一般財団法人 東京水産振興会

株式会社 海洋リサーチ



8 月期
調査測点
朝潮運河①浅場



8 月期
調査測点
朝潮運河①深場



8 月期
調査測点
朝潮運河②



8 月期
調査測点
朝潮運河③



8 月期
調査測点
朝潮運河④浅場



8 月期
調査測点
朝潮運河④深場



8 月期
調査測点
有明北



8 月期
釣り調査
釣り調査状況



8 月期
釣り調査
釣り調査状況



8 月期
釣り調査

朝潮運河①浅場

全サンプル
(全長測定)



8 月期
釣り調査

朝潮運河②

全サンプル
(全長測定)






8 月期
釣り調査

朝潮運河③

全サンプル
(全長測定)

	<p>8 月 期</p> <p>釣り調査</p> <p>朝潮運河④浅場</p> <p>全サンプル (全長測定)</p>
	<p>8 月 期</p> <p>釣り調査</p> <p>朝潮運河④深場</p> <p>全サンプル (全長測定)</p>
	<p>8 月 期</p> <p>釣り調査</p> <p>有明北</p> <p>全サンプル (全長測定)</p>

 <p>朝潮運河 1</p>	<p>8 月 期 釣 り 調 査</p> <p>朝潮運河①浅場</p> <p>持 帰 り 計 測 サ ン プ ル (全 長 ・ 体 長 ・ 湿 重 量 測 定)</p>
 <p>朝潮運河 2</p>	<p>8 月 期 釣 り 調 査</p> <p>朝潮運河②</p> <p>持 帰 り 計 測 サ ン プ ル (全 長 ・ 体 長 ・ 湿 重 量 測 定)</p>
 <p>朝潮運河 3</p>	<p>8 月 期 釣 り 調 査</p> <p>朝潮運河③</p> <p>持 帰 り 計 測 サ ン プ ル (全 長 ・ 体 長 ・ 湿 重 量 測 定)</p>

	<p>8 月期 釣り調査</p> <p>朝潮運河④浅場</p> <p>持帰り計測サンプル (全長・体長・湿重量測定)</p>
	<p>8 月期 釣り調査</p> <p>朝潮運河④深場</p> <p>持帰り計測サンプル (全長・体長・湿重量測定)</p>
	<p>8 月期 釣り調査</p> <p>有明北</p> <p>持帰り計測サンプル (全長・体長・湿重量測定)</p>



10 月期
調査測点
朝潮運河①浅場



10 月期
調査測点
朝潮運河①深場



10 月期
調査測点
朝潮運河②



10 月期
調査測点
朝潮運河③



10 月期
調査測点
朝潮運河④浅場




10 月期
調査測点
朝潮運河④深場



10 月期
調査測点
有明北



10 月期
釣り調査
釣り調査状況



10 月期
釣り調査
釣り調査状況



10 月期
釣り調査

朝潮運河①浅場

全サンプル
(全長測定)



10 月期
釣り調査

朝潮運河②

全サンプル
(全長測定)



10 月期
釣り調査

朝潮運河③

全サンプル
(全長測定)



10 月期
釣り調査

朝潮運河④浅場

全サンプル
(全長測定)



10 月期
釣り調査

朝潮運河④深場




全サンプル
(全長測定)






10 月期
釣り調査

有明北

全サンプル
(全長測定)

	<p>10 月期 釣り調査</p> <p>朝潮運河①浅場</p> <p>持帰り計測サンプル (全長・体長・湿重量測定)</p>
	<p>10 月期 釣り調査</p> <p>朝潮運河②</p> <p>持帰り計測サンプル (全長・体長・湿重量測定)</p>
	<p>10 月期 釣り調査</p> <p>朝潮運河③</p> <p>持帰り計測サンプル (全長・体長・湿重量測定)</p>

	<p>10 月期 釣り調査</p> <p>朝潮運河④浅場</p> <p>持帰り計測サンプル (全長・体長・湿重量測定)</p>
	<p>10 月期 釣り調査</p> <p>朝潮運河④深場</p> <p>持帰り計測サンプル (全長・体長・湿重量測定)</p>
	<p>10 月期 釣り調査</p> <p>朝潮運河④深場</p> <p>持帰り計測サンプル (全長・体長・湿重量測定)</p>